

МЦК

Московское центральное кольцо
с фокусом на пассажира



Московский
Транспорт

Контакт-центр «Московский транспорт»
3210 (МТС, Билайн, Мегафон)
+7 (495) 539-5454 (с городского)
transport.mos.ru, vk.com/transportmos

Сервисный центр «Московский транспорт»
Адрес: ул. Старая Басманная, д. 20, корп. 1.

МЦК В ТРАНСПОРТНОЙ СИСТЕМЕ ГОРОДА

75 млн пассажиров
ожидается в 2017 году

на **15%** разгрузка
кольцевой линии метро

на **20-40%** разгрузка
центральных железнодорожных
вокзалов



с 5:30 до 1:00
график работы

6 мин. интервалы
движения в часы пик

75-90 мин. проезд
по всему кольцу

Пешеходная доступность
и развитие
VELOинфраструктуры

Парковочное пространство

ПЕРСПЕКТИВЫ РАЗВИТИЯ МЦК

300
МИЛЛИОНОВ**
к 2025 году

Московское центральное кольцо обладает трёхкратным запасом провозной способности за счет:



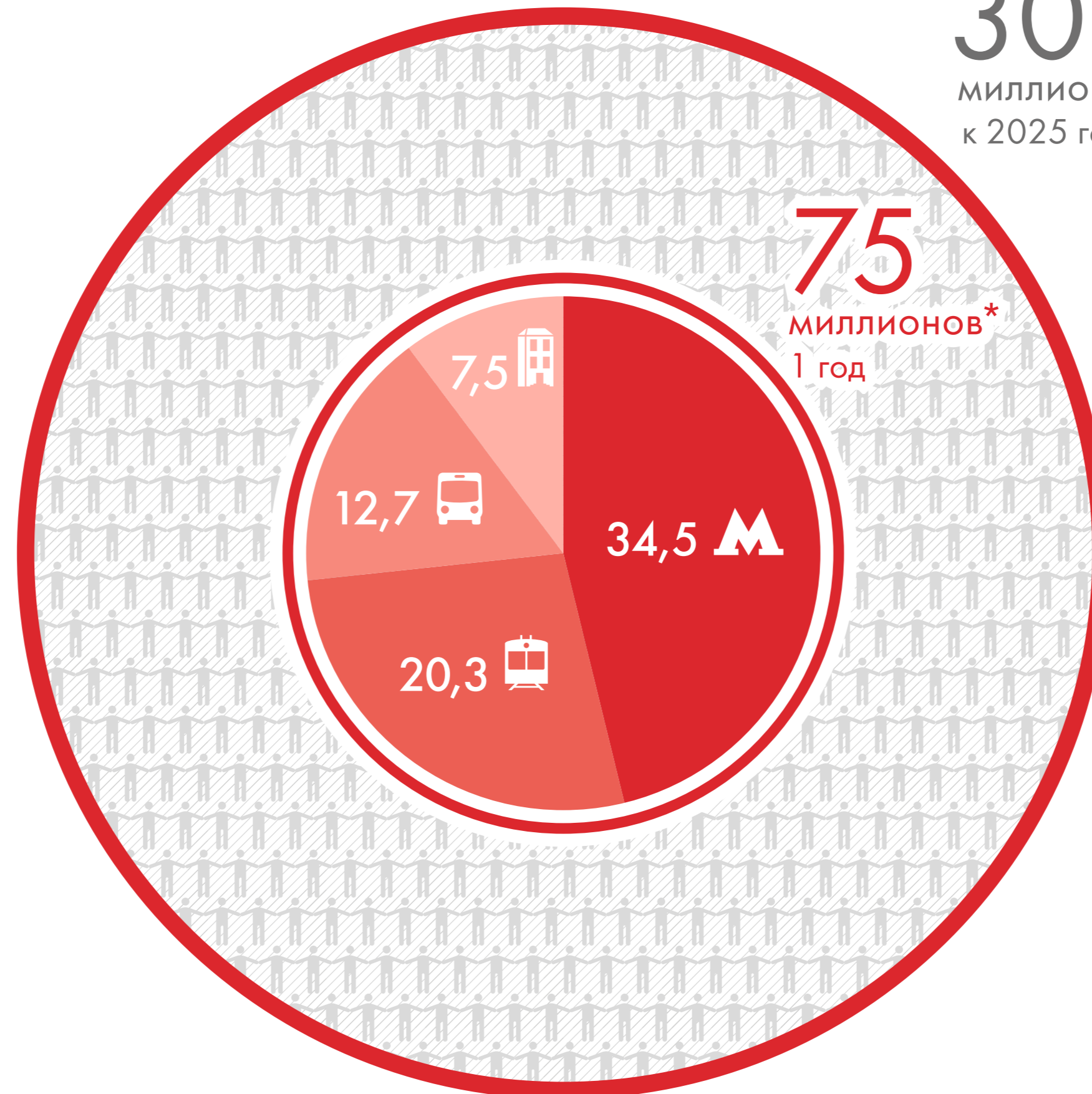
увеличение количества поездов



двухкратного удлинения подвижного состава



уменьшения интервалов движения



Структура формирования пассажиропотока первого года млн. чел.:

- пассажиры метро
- пассажиры железнодорожного транспорта
- пассажиры автобусов
- жители ближайших от станций домов

* прогнозируемый пассажиропоток МЦК в первый год эксплуатации

** пассажиропоток к 2025 году

НОВЫЕ ВОЗМОЖНОСТИ ДЛЯ ПАССАЖИРОВ МОСКВЫ

Улучшение доступности

5 районов Москвы:

- Метрогородок
- Бескудниковский
- Коптево
- Хорошёво-Мнёвники
- Нижегородский

Здесь будет расположено более 1/3 всех станций МЦК.

На 15 минут меньше на поездки будут тратить жители этих районов.



Примеры маршрутов

Ярославское направление ж/д - м. Алтуфьево

+ 37-43 мин.

МЦК + 19-25 мин.

м. Партизанская - м. Шоссе Энтузиастов

25 мин. **МЦК** 5 мин.

м. Ленинский проспект - м. Международная

28 мин. **МЦК** 10 мин.



МОСКОВСКОЕ ЦЕНТРАЛЬНОЕ КОЛЬЦО – НОВЫЙ ИМПУЛЬС ДЛЯ РАЗВИТИЯ ТЕРРИТОРИЙ МОСКВЫ

МЦК соединит крупные садово-парковые ансамбли Москвы

- памятник садово-паркового искусства XVIII века — усадьба Михалково
- главный Ботанический сад РАН им. Н.В. Цицина
- ВДНХ
- национальный парк «Лосиный остров»
- парк «Сокольники»
- «Измайловский парк»
- природный заказник «Воробьевы горы»
- усадьба «Покровское-Стрешнево»




Спортивные объекты, объединенные Московским центральным кольцом:


- стадион «Лужники»
- стадион ФК «Локомотив»
- стадион ПФК ЦСКА
- ВТБ Ледовый дворец
- стадион «Крылья Советов»

ПОДВИЖНОЙ СОСТАВ МЦК





 **33** поезда «Ласточка»

 **100** пар поездов в сутки

 **1 200** чел. максимальная вместимость

 Система климат-контроля

 Велокрепления и возможность перевозки колясок

 Поезда приспособлены для проезда маломобильных групп граждан


 Wi-Fi

 Сквозной проход

 Антивандальные стекла

 Санитарные комнаты

 **40** лет службы

 **15-летний** контракт с ОАО «РЖД» на обслуживание подвижного состава

ДОСТУПНОСТЬ ИНФРАСТРУКТУРЫ МЦК ДЛЯ МАЛОМОБИЛЬНЫХ ГРУПП НАСЕЛЕНИЯ



26 ТПУ оборудованы лифтами и эскалаторами



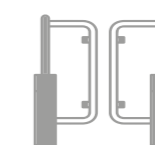
13 специальных подъемников для инвалидов-колясочников на 5 ТПУ



оборудованные санитарные комнаты в поездах и на станциях



кассы с заниженным уровнем



увеличенная ширина турникетных проходов



оснащение тактильной плиткой для слабовидящих



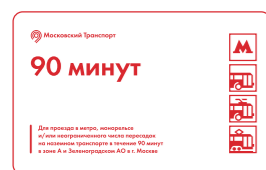
специальные места для проезда в подвижном составе

СЕРВИСЫ ДЛЯ ПАССАЖИРОВ

Интеграция в части билетных решений



В течении 90 мин с момента первого прохода действуют бесплатные пересадки



Проезд и пересадка аналогичны билету «Единый» и карте «Тройке» + использование НГПТ в начале и конце поездки



Проезд льготных категорий граждан Москвы и Московской области по социальным картам по аналогии с городским транспортом



Мобильное приложение

В этом году разрабатывается официальное приложение Московского метрополитена:

- добавление линии МЦК на карту метро
- добавление логики прокладывания маршрутов через МЦК

